



Sant Cugat per la Independència

Caminada Diada de l'11 de setembre de 2016 de Sant Cugat a l'Arc de Triomf (Tram 38)

Pàgina 1: Itinerari

Pàgina 2: Imatge 1: Calders-Magarola

Pàgina 3: Imatge 2: Magarola-Ronda de Dalt

Pàgina 4: Imatge 3: Ronda de Dalt – Arc de Triomf (Tram 38)

Pàgina 5: Imatge global caminada. Dades de la caminada

Itinerari:

Can Calders

Turó de Torreferrera

Turó de la Magarola

Centre de recollida d'animals de Collserola.

Carretera de l'Arrabassada (corba de la paella). Continuem pel voral esquerra.

Deixem indicador a l'esquerra "Itineraris del Montbau Sant Cebrià".

Després d'uns 100 metres indicador "Itineraris del Montbau Pedrera de Montbau.

Trenquem a l'esquerra i trobem el dipòsit d'aigües.

Tot seguit deixem el camí de l'esquerra principal i agafar a la dreta prop del dipòsit.

Més avall trenquem a la dreta per entrar tot seguit el Carrer Sagàs.

Carrer Sagàs

Carrer Saldes

Carrer Natzaret

100 metres lateral Ronda de Dalt cap a Llobregat

Creuar la Ronda de Dalt

Baixar per Avinguda de Vallcarca

Plaça Lesseps

Torrent de l'Olla

Roger de Llúria

Avinguda Diagonal

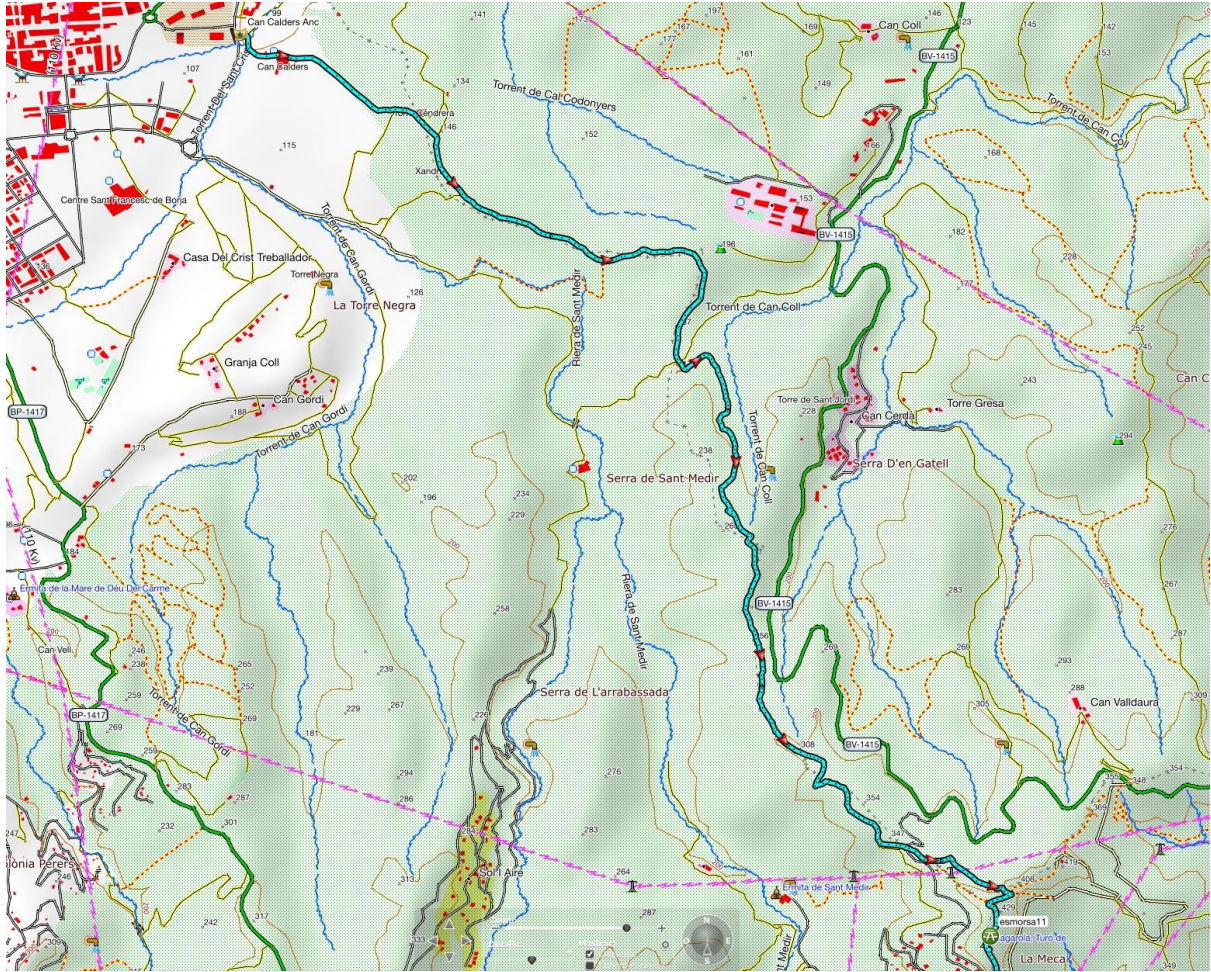
Passeig de Sant Joan

Arc de Triomf



Sant Cugat per la Independència

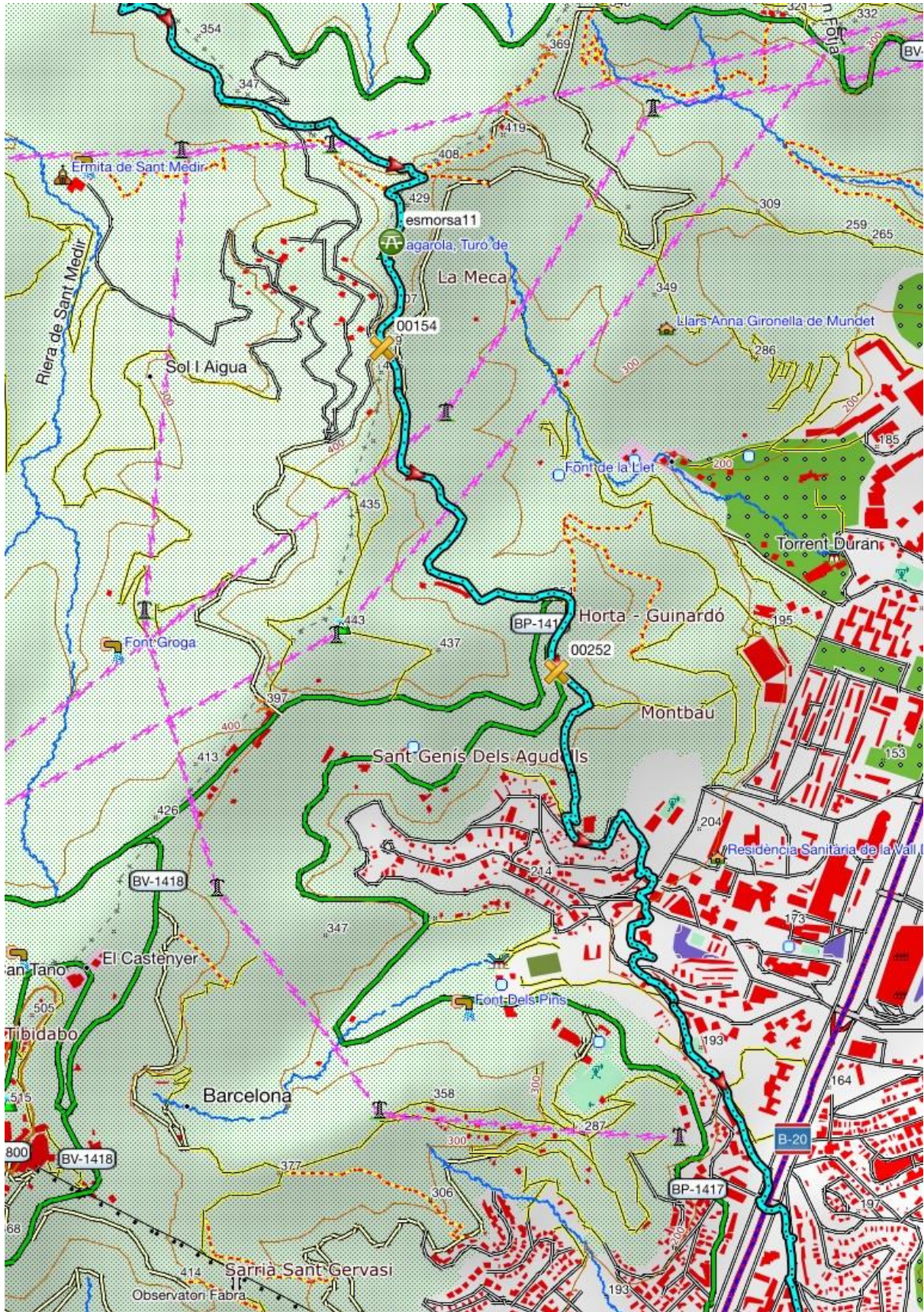
Imatge 1. Can Calders-Torreferrera-Magarola





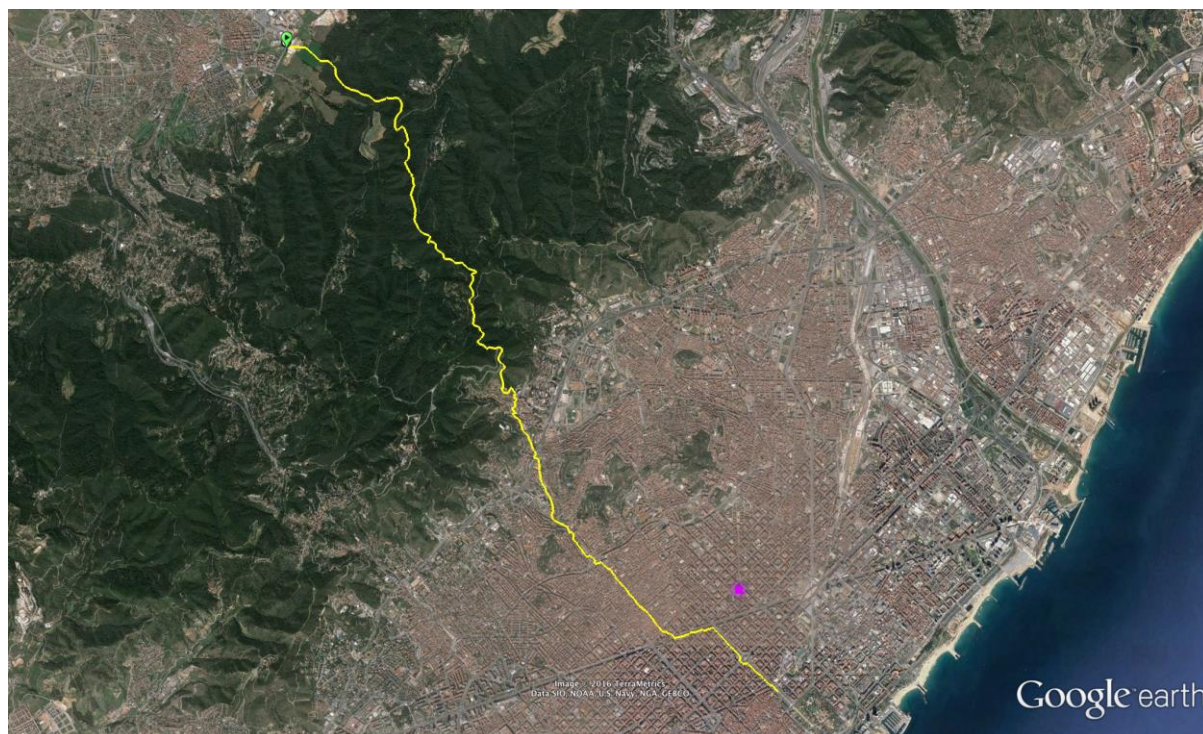
Sant Cugat per la Independència

Imatge 2. Magarola-Ronda de Dalt (Barcelona)





Imatge 4. Imatge global del recorregut



Dades del recorregut:

Distància: 15 Km.

Temps estimat: 4h15min-4h30min

Ascens Total: 408 metres

Descens Total: 480 metres